

**Agenzia del Territorio  
CATASTO FABBRICATI  
Ufficio Provinciale di  
Milano**

Dichiarazione protocollo n. MI0045638 del 24/01/2012

Planimetria di u.i.u. in Comune di Milano

Via Pietro Colletta

civ. 45

Identificativi Catastali:

Sezione:  
Foglio: 530  
Particella: 106  
Subalterno: 16

Compilata da:  
Valente Marco

Iscritto all'albo:  
Geometri

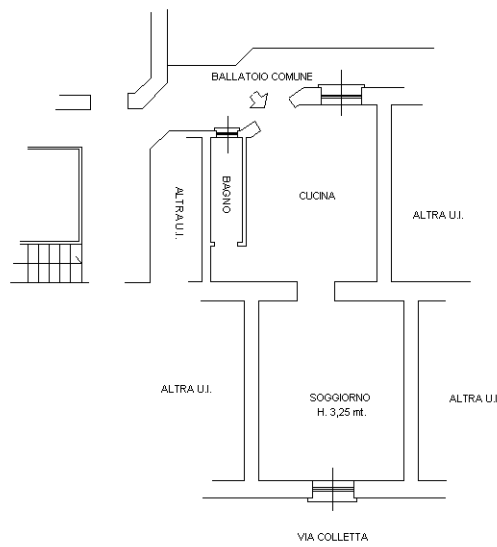
Prov. Milano

N. 11065

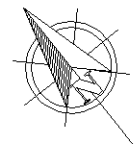
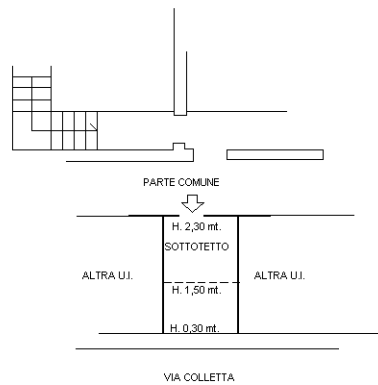
Scheda n. 1

Scala 1:200

### PIANO SECONDO



### PIANO QUARTO - SOTTOTETTO -



SCALA 1:200

Ultima planimetria in atti

Data: 10/11/2021 - n. T25633 - Richiedente: MRTVCN79T21F205X

Totale schede: 1 - Formato di acquisizione: A4(210x297) - Formato stampa richiesto: A4(210x297)

Catasto dei Fabbricati - Situazione al 10/11/2021 - Comune di MILANO (F205) - < Foglio: 530 - Particella: 106 - Subalterno: 16 >  
VIA PIETRO COLLETTA n. 45 piano: 2-4;