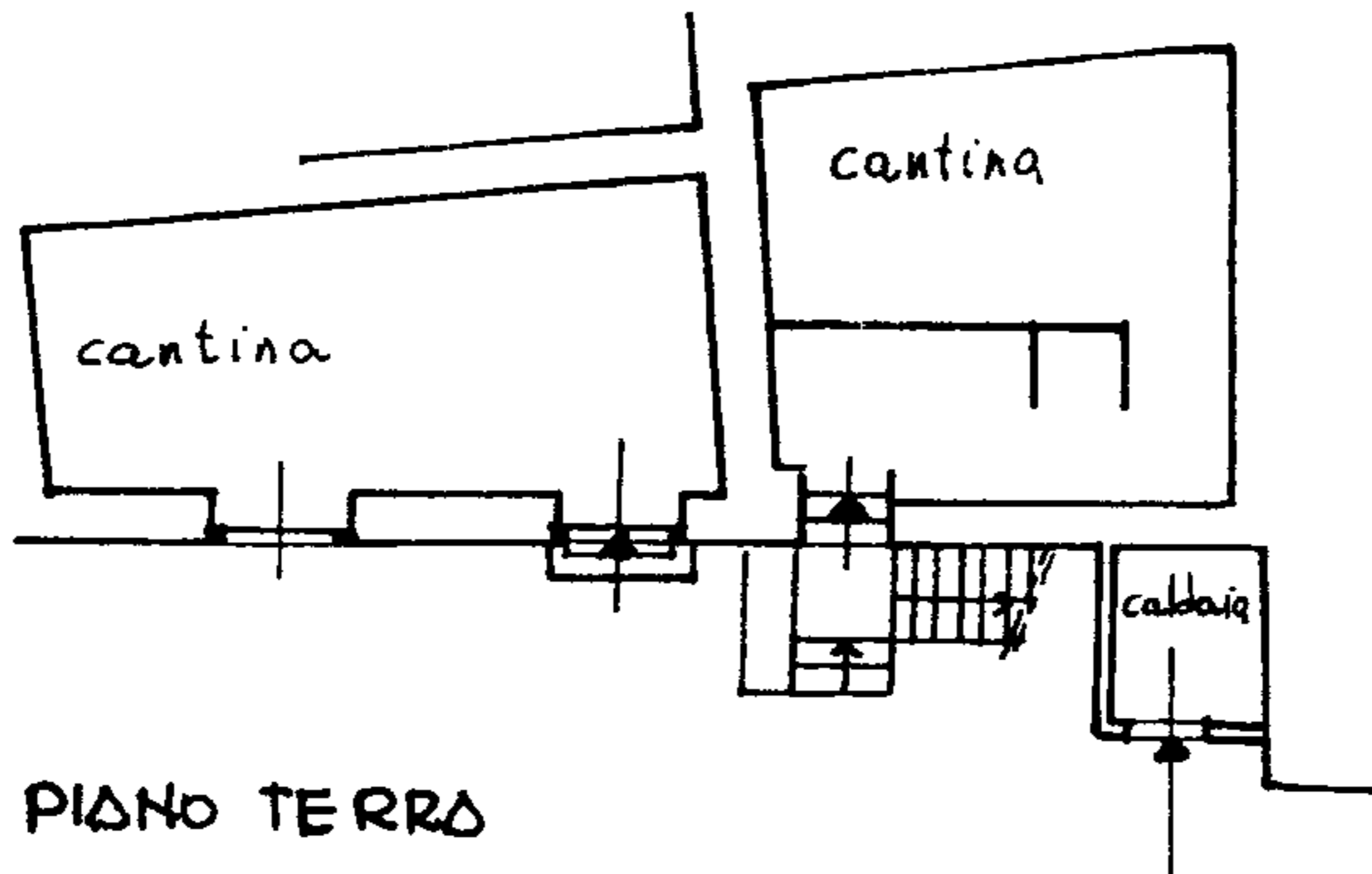
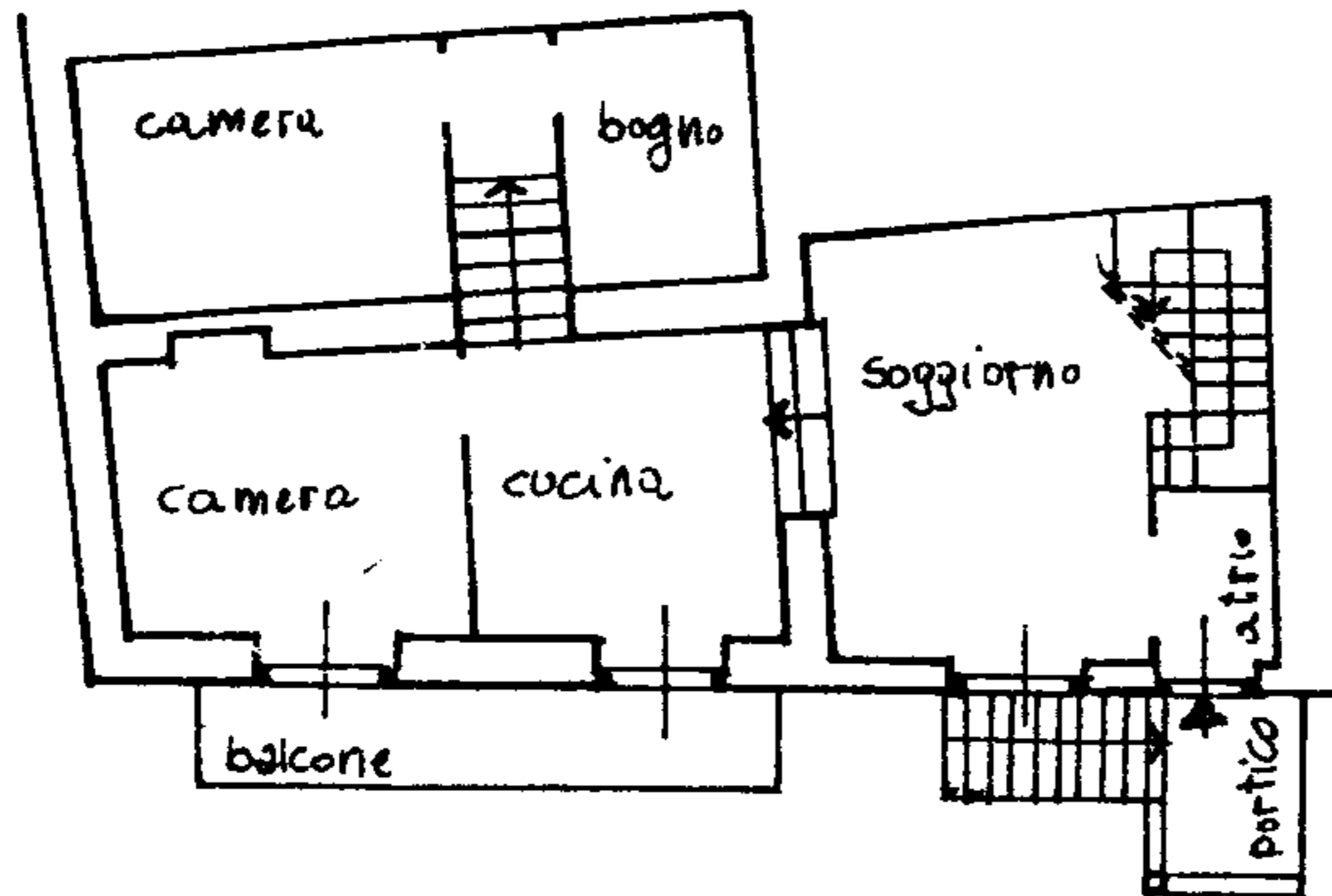




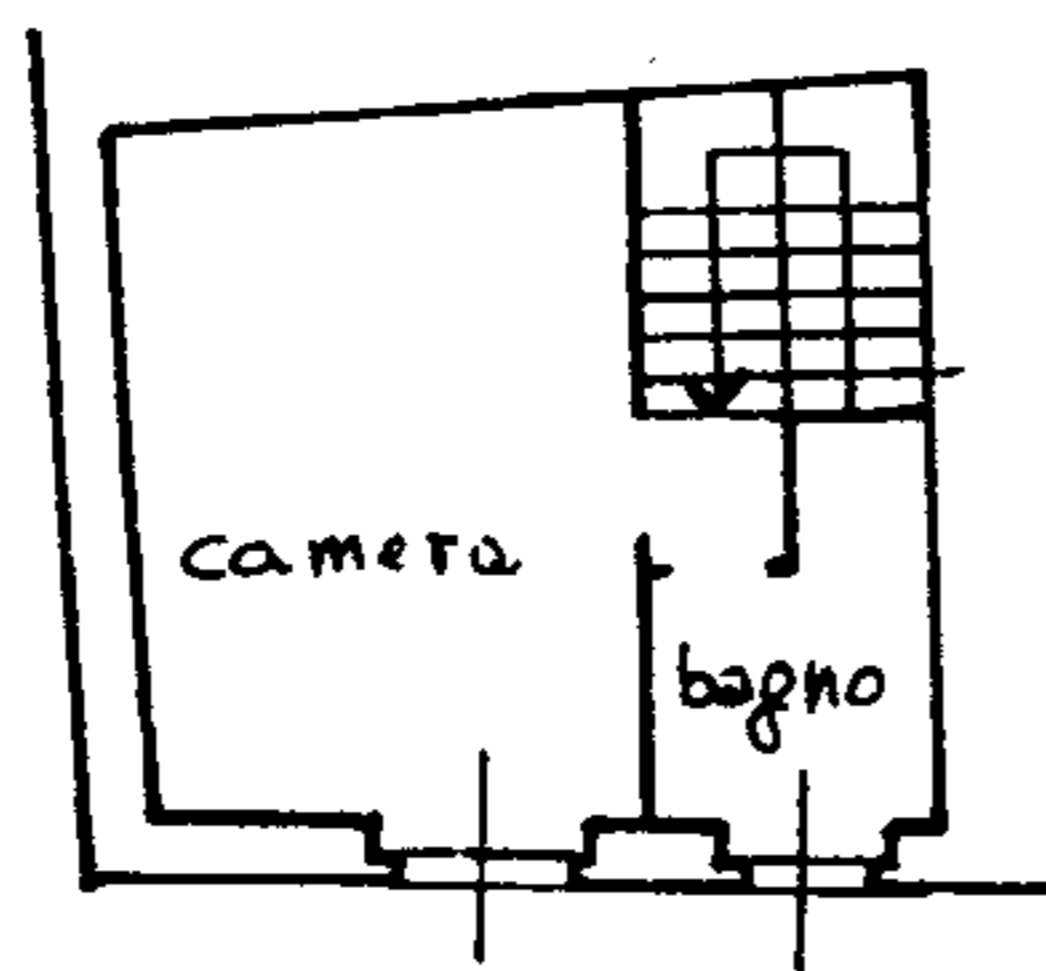
Planimetria di u.i.u. in Comune di CARLAZZO via GENALA civ.



PIANO TERRO

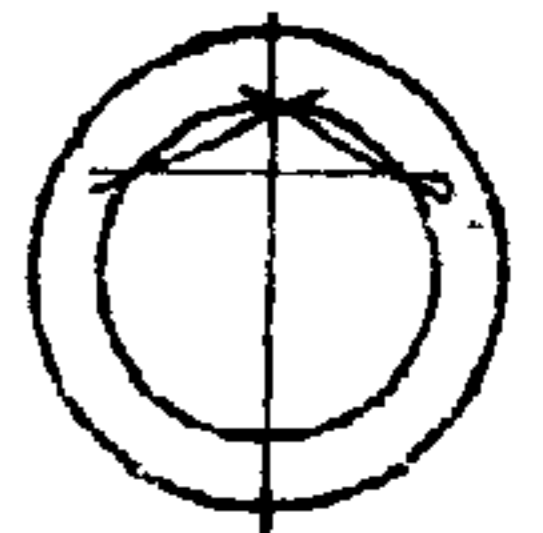


PIANO PRIMO



PIANO SECONDO

ORIENTAMENTO



SCALA DI 1:200

Dichiarazione di N.C.
Denuncia di variazione

Compilata dal PERITO EDILE
(Titolo, cognome e nome)
BASSI GIOVANNI

RISERVATO ALL'UFFICIO

Identificativi catastali
F. 2
n. 1223 sub. -

Iscritto all'albo dei PERITI INDUSTRIALI
della provincia di COMO n. 299
data 05/07/'99 Firma Giovanni Bassi

