Data presentazione: 29/12/1993 - Data: 29/05/2023 - n. T72315 - Richiedente: PRCRCN60T04I164R

MODULARIO F. rig. rend. 498

MINISTERO DELLE FINANZE
DIREZIONE GENERALE DEL CATASTO E DEI SS.TT.EE.

* MOD. AN (CEU) *

CATASTO EDILIZIO URBANO (RDL 13-4-1939, n. 652)

Planimetria di u.i.u. in Comune di CARLAZZO via ROSOLEDO civ. 9

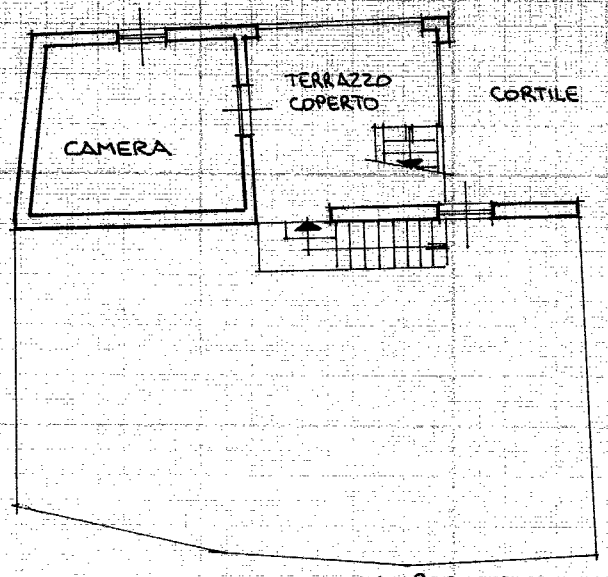

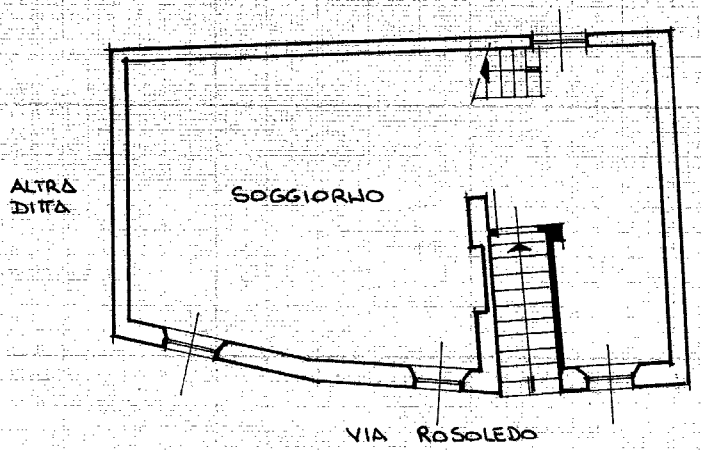

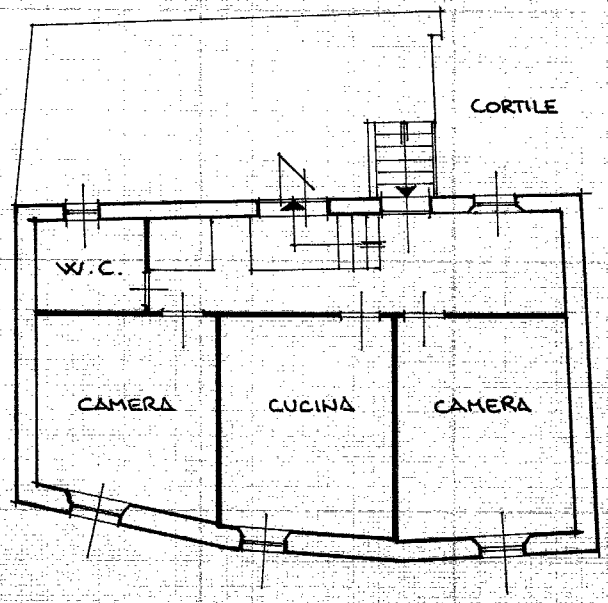

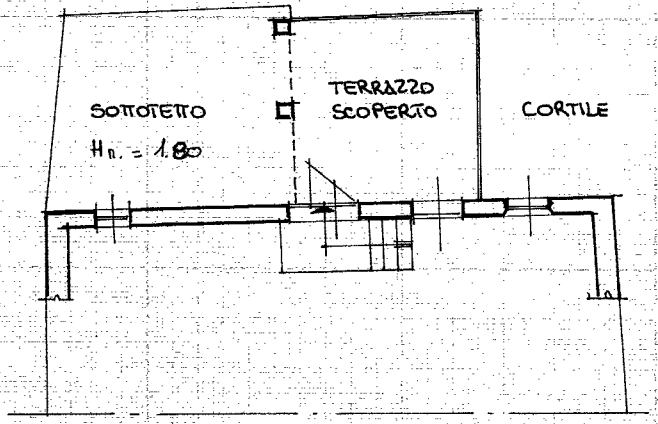

ORIENTAMENTO

SCALA DI 1:100

Dichiarazione di N.C. ☒
Denuncia di variazione ☐

Identificativi catastali
F. 1222 n. 1222 sub. 2

Compilata dal GEOMETRA
(Titolo, cognome e nome) LUPPINO FRANCESCO

Iscritto all'albo de i Geometri
della provincia di MILANO n. 6998
data Firma

COLLEGIO DEI GEOMETRI DELLA PROVINCIA MILANO - GEOM. LUPPINO FRANCESCO N. 6998

RISERVATO ALL'UFFICIO

29 DIC. 1993

100

10 metri

Catasto dei Fabbricati - Situazione al 29/05/2023 - Comune di CARLAZZO(B785) - < Sez. urbana CAR - Foglio 10 - Particella 1222 - Subalterno 2 >
VIA ROSOLEDO n. 9 Piano 1-2-3-4

Ultima planimetria in atti
Data presentazione: 29/12/1993 - Data: 29/05/2023 - n. T72315 - Richiedente: PRCRCN60T04I164R
Totale schede: 1 - Formato di acquisizione: A3(297x420) - Formato stampa richiesto: A4(210x297)