

**Agenzia del Territorio
CATASTO FABBRICATI
Ufficio Provinciale di
Milano**

Dichiarazione protocollo n. MI0990317 del 16/11/2007

Planimetria di u.i.u. in Comune di Milano

Via Vertoiba

civ. 2

Identificativi Catastali:

Sezione:

Foglio: 482

Particella: 127

Subalterno: 11

Compilata da:

Pastorino Pietro

Iscritto all'albo:
Geometri

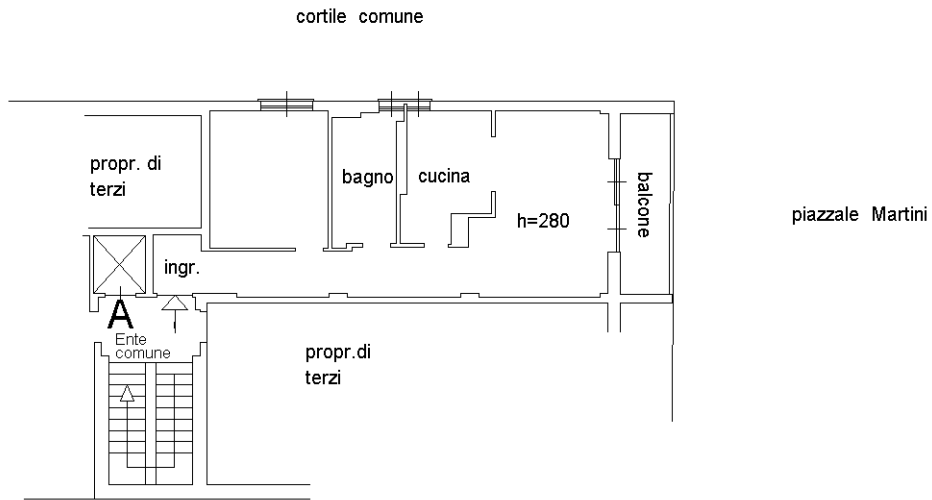
Prov. Milano

N. 8572

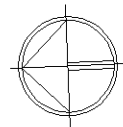
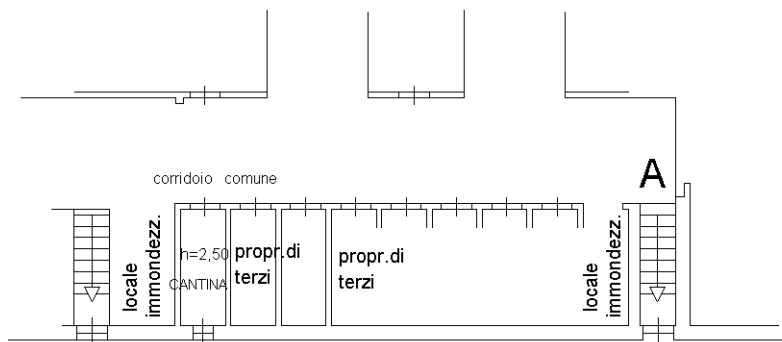
Scheda n. 1

Scala 1:200

PIANTA PIANO TERZO H.= m.2,80



PIANTA PIANO INTERRATO H=2,50



Ultima planimetria in atti