Data presentazione:20/10/1989 - Data: 30/01/2019 - n. T217481 - Richiedente: ZPPRRT45B16D710H

Catasto dei Fabbricati - Situazione al 30/01/2019 - Comune di VALBONDIONE (L544) - < Sez.Urb.: BO - Foglio: 52 - Particella: 1142 - Subalterno: 707 >
VIA BELTRAME n. SN piano: 1-2-3;

MOD. AN (C

LIRE 400

MINISTERO DELLE FINANZE
DIREZIONE GENERALE DEL CATASTO E DEI SS.TT.EE.

CATASTO EDILIZIO URBANO (RDL 13-4-1939, n. 652)

Planimetria di u.i.u. in Comune di VALBONDIONE via BELTRAME civ.

10 metri

ESTRATTO MAPPA

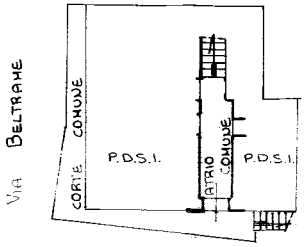

PIANO TERRA

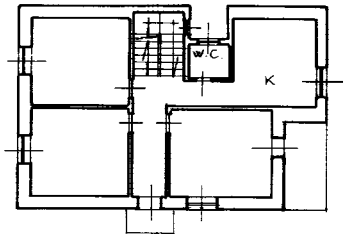

PIANO SECONDO H 2.50

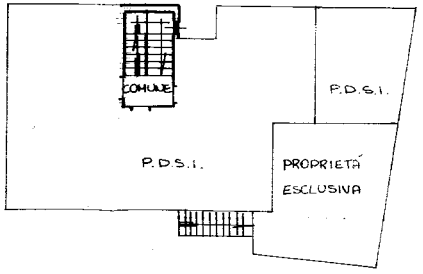

PIANO PRIMO

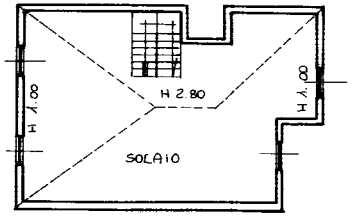

PER DIVISIONE E FUSIONE SCHEDE PROT. 508/67 - 509/67 - 510/67
ASSUME U.I. SCHEDA PROT. 1466/89 sub d

ORIENTAMENTO

SCALA DI 1:200

Dichiarazione di N.C. ☐
Denuncia di variazione ☐

Identificativi catastali
F. .....
n. ..... sub. .....

Compilata dal (Titolo, cognome e nome) PIS LUIGI GEOMETRA
Iscritto all'albo de SEZ. A n. 1442
della provincia di ..... n. .....
data 12.10.'89 Firma .....

RISERVATO ALL'UFFICIO

Nome - Istituto Poligrafico e Zecca dello Stato - P.V.

Ultima planimetria in atti
Data presentazione:20/10/1989 - Data: 30/01/2019 - n. T217481 - Richiedente: ZPPRRT45B16D710H
Totale schede: 1 - Formato di acquisizione: A3(297x420) - Formato stampa richiesto: A4(210x297)